


TEGNFORKLARING

PBL § 25 REGULERINGSFORMAL

BYGGEOMRADER (PBL § 25, 1.LEDD NR. 1)


 Næring (utleige m.m.)


FELLESOMRADER (PBL § 25, 1. ledd nr. 7)


 Felles avkjørsel, veg,

 Miljøstasjon


SPESIALOMRADER (PBL § 25, 1.ledd nr. 6)


 Privat småbåtanlegg (sjø)

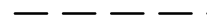
 Privat veg, parkering, brygge

 Anna areal (bratt terreng)

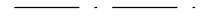
LINJESYMBOLER

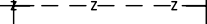
 Planens avgrensning


 Formålsgrense

 Byggegrense

 Regulert tomtegrense

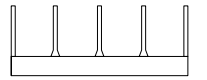
 Regulert senterlinje vei

 Eiendomsgrense som skal oppheves

 Omriss av eksisterende bygg

Symbol planlagt bygg/anlegg. (land og sjø)

 Naust/rorbu

 Flytebrygge m/uteliggere (båser)

 Parkeringsplass

Kartgrunnlag

Ekvidistanse : 5 m 0 10 20

Kartmålestokk 1: 500 

REGULERINGSPLAN FOR DEL AV GNR. 42 BIRKELAND VASSEIDE

TILTAKSHAVERE: LYDER BIRKELAND, NILS OLAV TROLAND

SAKSBEHANDLING IFLG. PLAN- OG BYGNINGSLOVEN

SAKSNR.	DATO	SIGN.
0112/05	27.09.05	

1. gangs behandling i det faste utvalget for plansaker

Offentlig ettersyn fra 14. 10. 2005 til 11. 11. 2005

2. gangs behandling i det faste utvalget for plansaker

Kommunestyrets vedtak:

PLANEN UTARBEIDET AV:



Adr: 5392 Storebø
 Telefon: 56180702
 Fax: 56184415
 Mail: post@planconsult.as

PROSJEKTTEGNR.	SAKSBEH.
0605	901