







### TEGNFORKLARING

#### PBL § 25 REGULERINGSFORMAL

##### BYGGEOMRADER (PBL § 25, 1.LEDD NR. 1)

-  Frittliggjende fritidsbustad
-  Rorbu, hyttenaust
-  Kombinert bustad/naust
-  Naust, båtbeste





##### OFFENTLIGE TRAFIKKOMRADER (Pbl. §25,1ledd nr. 3)

-  Trafikkområde i sjo
-  Kommunal veg

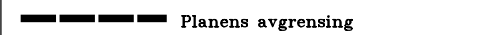
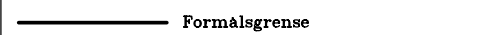
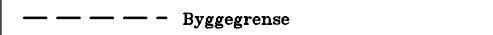
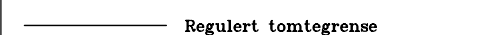

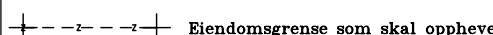
##### FELLESOMRADER (PBL § 25, 1. ledd nr. 7)

-  Felles avkjørsel, veg,
-  Miljostasjon
-  Felles friluftareal, leik

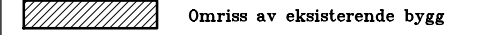
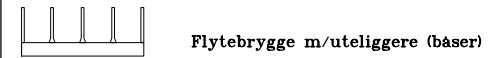
##### SPESIALOMRADER (PBL § 25, 1.ledd nr. 6)

-  Privat småbåtanlegg ( sjo )
-  Privat veg,
-  Friluftareal, nærareal.
-  Privat friområde

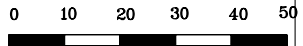
#### LINJESYMBOLER

-  Planens avgrensning
-  Formalsgrense
-  Byggegrense
-  Regulert tomtegrense
-  Regulert senterlinje vei
-  Eiendomsgrense som skal oppheves

#### Symbol planlagt bygg/anlegg. ( land og sjo )

-  Omriss av eksisterende bygg
-  Flytebrygge m/utligger (baser)

Kartgrunnlag  
Ekvidistanse : 5 m

Målestokk 1: 1000 

### REGULERINGSPLAN FOR DEL AV GNR. 57 BNR. 2. BUSSESUND

TILTAKSHAVER: TORIL KALAND

SAKSBEHANDLING IFLG. PLAN- OG BYGNINGSLOVEN	SAKSNR.	DATO	SIGN.
1. gangs behandling i det faste utvalget for plansaker	0109/05	27.09.05	
Offentlig ettersyn fra	14. 10. 2005	til	11. 11. 2005
2. gangs behandling i det faste utvalget for plansaker			

Kommunestyrets vedtak:

PLANEN UTARBEIDET AV:	PROSJEKTTEGNR.	SAKSBEH.
	5104	901
Adr: 5392 Storebø Telefon: 56180702 Fax: 56184415 Mail: post@planconsult.as		